



नेपाल सरकार  
प्रधानमन्त्री तथा मन्त्रिपरिषद्को कार्यालय  
राष्ट्रिय तथ्याङ्क कार्यालय,  
तथ्याङ्क कार्यालय, पाँचथर



राष्ट्रिय जनगणना, २०७८ को इलाम जिल्लाको

नतिजा सार्वजनिक कार्यक्रम

मिति : २०८०/०३/२४

स्थान : इलाम

आयोजक

तथ्याङ्क कार्यालय, पाँचथर



नेपाल सरकार  
प्रधानमन्त्री तथा मन्त्रिपरिषद्को कार्यालय  
राष्ट्रिय तथ्याङ्क कार्यालय,  
तथ्याङ्क कार्यालय, पाँचथर



## जनगणनाको परिचय

- कुनै देशको निर्धारित सिमानाभित्र निश्चित समयमा बसोबास गरिरहेका व्यक्ति तथा परिवारहरूको जनसांख्यिक, सामाजिक एवं आर्थिक विवरणहरू व्यवस्थित रूपमा संकलन गर्ने र त्यसको प्रशोधन तथा विश्लेषण मार्फत सान्दर्भिक सूचक तथा तथ्यांकहरू तयार गरी प्रकाशन गर्ने बृहत तथ्याङ्किय कार्यलाई जनगणना भनिन्छ ।
- संसारमा जनगणनाका लागि तीन किसिमका विधिहरू प्रचलनमा रहेको पाइन्छ । नेपालमा अक्सर बसोबासका आधारमा जनगणना गर्ने गरिएको छ ।
- नेपालमा हरेक १०-१० वर्षको अन्तरालमा राष्ट्रिय तथ्यांक कार्यालय ( साबिकको केन्द्रीय तथ्यांक विभाग ) ले राष्ट्रिय जनगणना गर्ने गरेको छ ।
- नेपालमा जनगणना कार्यको सुरुवात वि.सं. १९६८ मा भएको थियो भने पछिल्लो पटक वि. सं. २०७८ मा बाह्रौँ राष्ट्रिय जनगणना सम्पन्न भएको छ ।



नेपाल सरकार  
प्रधानमन्त्री तथा मन्त्रिपरिषद्को कार्यालय  
राष्ट्रिय तथ्याङ्क कार्यालय,  
तथ्याङ्क कार्यालय, पाँचथर



## राष्ट्रिय जनगणनाका उद्देश्यहरू

- जनसंख्याको आकार, बनोट र वितरण लगायतका जनसांख्यिक विवरणहरूका साथै सामाजिक एवं आर्थिक विवरणहरू सम्बन्धि यथार्थ र अद्यावधिक सूचनाहरू उत्पादन गर्नु ।
- तथ्यमा आधारित नीति तर्जुमा र विश्लेषण गर्नका लागि आवश्यक तथ्याङ्क उपलब्ध गराउनु ।
- विभिन्न योजना तथा लोककल्याणकारी कार्यक्रमहरू तय गर्नका लागि आवश्यक तथ्याङ्क उपलब्ध गराउनु ।
- निर्वाचन क्षेत्रको सिमांकन तथा सीट विभाजन कार्यको लागि आवश्यक आधारभूत तथ्याङ्क उपलब्ध गराउनु ।



नेपाल सरकार  
प्रधानमन्त्री तथा मन्त्रिपरिषद्को कार्यालय  
राष्ट्रिय तथ्याङ्क कार्यालय,  
तथ्याङ्क कार्यालय, पाँचथर



## राष्ट्रिय जनगणनाका उद्देश्यहरू...

- दिगो विकास लक्ष्य लगायत अन्य अन्तराष्ट्रिय प्रतिवद्धताहरूको कार्यान्वयन पक्षको प्रगति अनुगमन गर्नका लागि आवश्यक तथ्याङ्क उपलब्ध गराउनु ।
- मानव विकास सूचकांक, प्रतिव्यक्ति आम्दानी जस्ता विभिन्न सूचकहरूको निर्माण गर्नका लागि आवश्यक तथ्याङ्क उपलब्ध गराउनु ।
- विभिन्न गणना तथा सर्वेक्षणहरू संचालन गर्नका लागि आवश्यक नमुना सूची (Sampling frame) उपलब्ध गराउनु ।



नेपाल सरकार  
प्रधानमन्त्री तथा मन्त्रिपरिषद्को कार्यालय  
राष्ट्रिय तथ्याङ्क कार्यालय,  
तथ्याङ्क कार्यालय, पाँचथर



## नेपालमा जनगणनाको संक्षिप्त इतिहास

- पहिलो (वि.सं. १९६८) : तत्कालीन सेन्सस गोश्वराद्वारा नेपालको पहिलो जनगणना कार्य गरिएको थियो ।
- चौथो जनगणना (वि.सं. १९९८) सम्मका चारवटा जनगणनाहरू सामान्य व्यक्ति गणना ( **Headcount** ) मा मात्र सिमित थिए ।
- पाँचौं जनगणना (वि.सं. २००९-११) मा पहिलोपटक अन्तर्राष्ट्रिय विधि र मापदण्डको प्रयोग गरि सञ्चालन गरिएकोले यसलाई अन्तर्राष्ट्रिय रूपमा तुलनायोग्य पहिलो जनगणना मानिन्छ । यहि जनगणना देखि यताका जनगणनाहरू आधुनिक ( बैज्ञानिक ) जनगणना मानिन्छन् ।



नेपाल सरकार  
प्रधानमन्त्री तथा मन्त्रिपरिषद्को कार्यालय  
राष्ट्रिय तथ्याङ्क कार्यालय,  
तथ्याङ्क कार्यालय, पाँचथर



## नेपालमा जनगणनाको संक्षिप्त ईतिहास...

- वि.सं. २०१५ मा तत्कालीन केन्द्रीय तथ्यांक विभागको स्थापना भएपछि वि.सं. २०१८ मा उक्त विभागले मुलुकको छैटौं जनगणना संचालन गरेको थियो । यसपछिका जनगणनाहरू भने ठीक १०/१० वर्षमा सञ्चालन हुँदै आएका छन् ।
- सातौं जनगणना वि.सं. २०२८ मा पहिलोपटक लगत प्रशोधनका लागि कम्प्युटर (IBM 1401) को प्रयोग गरिएको थियो ।
- आठौं जनगणना (वि.सं. २०३८) मा पहिलोपटक नक्साको प्रयोग गरिएको ।
- नवौं जनगणना (वि.सं. २०४८) मा पहिलोपटक जातजाती सम्बन्धी प्रश्नहरू समावेश गरिएको थियो ।



नेपाल सरकार  
प्रधानमन्त्री तथा मन्त्रिपरिषद्को कार्यालय  
राष्ट्रिय तथ्याङ्क कार्यालय,  
तथ्याङ्क कार्यालय, पाँचथर



## नेपालमा जनगणनाको संक्षिप्त इतिहास...

- दसौं जनगणना (वि.सं. २०५८) देखि शारीरिक तथा मानसिक अपाङ्गता सम्बन्धी विवरणलाई पनि समावेश गरिएको ।
- एघारौं जनगणना (वि.सं. २०६८) : जनगणनाको इतिहासमा एक शताब्दीको जनगणना ।
- बाह्रौं राष्ट्रिय जनगणना, २०७८
  - संघीय नेपालको पहिलो जनगणना ।
  - पहिलोपटक सामुदायिक प्रश्नावलीको प्रयोग ।
  - केही स्थानहरूमा ट्याबलेटको प्रयोग गरी तथ्याङ्क सङ्कलन गरिएको ।
  - बेरोजगार युवाहरूलाई नियुक्ति गरिएको ।
  - खाली घरहरू, पुर्खाको भाषा, बैंक सम्बन्धी विवरणहरू, अन्य लिङ्गी सम्बन्धी विवरणहरू जस्ता नयाँ विवरणहरू थप गरिएको ।



नेपाल सरकार  
प्रधानमन्त्री तथा मन्त्रिपरिषद्को कार्यालय  
राष्ट्रिय तथ्याङ्क कार्यालय,  
तथ्याङ्क कार्यालय, पाँचथर



## विभिन्न जनगणना अनुसार नेपालको जनसंख्या

जनगणना वर्ष ( वि.सं.)	जनसंख्या	लैङ्गिक अनुपात	वार्षिक ज. वृद्धिदर (%)	जनघनत्व ( प्र.व.कि.मि )
१९६८	५६,३८,७४९	.....	.....	३८
१९७७	५५,७३,७८८	.....	-०.१३	३८
१९८७	५५,३२,५७४	.....	-०.०७	३८
१९९८	६२,८३,६४९	.....	१.१६	४३
२००९/११	८२,५६,६२५	९६.८	२.२७	५६
२०१८	९४,१२,९९६	९७.०	१.६४	६४
२०२८	१,१५,५५,९८३	१०१.४	२.०५	७९
२०३८	१,५०,२२,८३९	१०५.०	२.६२	१०२
२०४८	१,८४,९१,०९७	९९.५	२.०८	१२६
२०५८	२,३१,५१,४२३	९९.८	२.२५	१५७
२०६८	२,६४,९४,५०४	९४.२	१.३५	१८०
२०७८	२,९१,६४,५७८	९५.६	०.९२	१९८



नेपाल सरकार  
प्रधानमन्त्री तथा मन्त्रिपरिषद्को कार्यालय  
राष्ट्रिय तथ्याङ्क कार्यालय,  
तथ्याङ्क कार्यालय, पाँचथर



## राष्ट्रिय जनगणना, २०७८ अनुसार नेपालको केही महत्वपूर्ण जनसांख्यिक विवरणहरू

कुल जनसंख्या		२,९१,६४,५७८
जनसंख्या	पुरुष	१,४२,५३,५५१
	महिला	१,४९,११,०२७
अन्य लिङ्गी (संख्या)		२,९२८
लैङ्गिक अनुपात		९५.५९
परिवार संख्या		६६,६६,९३७
परिवारको औसत आकार		४.३७
वार्षिक जनसंख्या वृद्धिदर (प्रतिशत)		०.९२
जनघनत्व (प्र.व.कि.मि)		१९८



नेपाल सरकार  
प्रधानमन्त्री तथा मन्त्रिपरिषद्को कार्यालय  
राष्ट्रिय तथ्याङ्क कार्यालय,  
तथ्याङ्क कार्यालय, पाँचथर



## जनसंख्याको प्रादेशिक वितरण

राष्ट्रिय जनगणना, २०७८ को नतिजा अनुसार प्रदेशगत रुपमा सबैभन्दा धेरै जनसंख्या बागमती प्रदेशमा र सबैभन्दा कम जनसंख्या कर्णाली प्रदेशमा रहेको छ ।

क्षेत्र	२०६८		२०७८	
	जम्मा जनसंख्या	प्रतिशत	जम्मा जनसंख्या	प्रतिशत
कोशी	४५३४९४३	१७.१२	४९६१४१२	१७.०१
मधेश	५४०४१४५	२०.४०	६११४६००	२०.९७
बागमती	५५२९४५२	२०.८७	६११६८६६	२०.९७
गण्डकी	२४०३७५७	९.०७	२४६६४२७	८.४६
लुम्बिनी	४४९९२७२	१६.९८	५१२२०७८	१७.५६
कर्णाली	१५७०४१८	५.९३	१६८८४१२	५.७९
सुदूरपश्चिम	२५५२५१७	९.६३	२६९४७८३	९.२४



नेपाल सरकार  
प्रधानमन्त्री तथा मन्त्रिपरिषद्को कार्यालय  
राष्ट्रिय तथ्याङ्क कार्यालय,  
तथ्याङ्क कार्यालय, पाँचथर



## गाउँपालिका तथा नगरपालिका अनुसार जनसंख्या

क्षेत्र	२०६८					२०७८		
	जनसंख्या (जनगणनाको समयमा)	प्रतिशत	जनसंख्या (संघीय संरचना पछि समायोजित)	प्रतिशत	लैङ्गिक अनुपात	जनसंख्या	प्रतिशत	लैङ्गिक अनुपात
नगरपालिका	४५२३८२०	१७.०७	१६७४०७३२	६३.१९	९५.८९	१९२९६७८८	६६.१७	९६.०६
गाउँपालिका	२१९७०६८४	८२.९३	९७५३७७२	३६.८१	९१.२७	९८६७७९०	३३.८३	९४.६८
नेपाल	२६४९४५०४	१००	२६४९४५०४	१००	९४.१६	२९१६४५७८	१००	९५.५९



नेपाल सरकार  
प्रधानमन्त्री तथा मन्त्रिपरिषद्को कार्यालय  
राष्ट्रिय तथ्याङ्क कार्यालय,  
तथ्याङ्क कार्यालय, पाँचथर



राष्ट्रिय जनगणना २०७८ को  
इलाम जिल्लाको मुख्य जनसांख्यिक,  
सामाजिक तथा आर्थिक विवरणहरु



नेपाल सरकार  
प्रधानमन्त्री तथा मन्त्रिपरिषद्को कार्यालय  
राष्ट्रिय तथ्याङ्क कार्यालय,  
तथ्याङ्क कार्यालय, पाँचथर



## इलाम जिल्लाको मुख्य जनसांख्यिक विवरणहरू

क्षेत्र	परिवार संख्या	जम्मा जनसंख्या	पुरुष	महिला	परिवारको औसत आकार	लैङ्गिक अनुपात	वार्षिक जनसंख्या वृद्धिदर	जनघनत्व
चुलाचुली गा.पा.	५६१३	२३१५७	११३३४	११८२३	४.१३	९५.८६	१.०२	२१४
देउमाई न.पा.	७६८६	३०९६९	१५३४८	१५६२१	४.०३	९८.२५	-०.५९	१६२
फाकफोकथुम गा.पा.	४८९८	१९७०६	९८०१	९९०५	४.०२	९८.९५	-०.८९	१८१
इलाम न.पा.	१२९५२	५००८५	२४४११	२५६७४	३.८७	९५.०८	०.३०	२८९
माईजोगमाई गा.पा.	४९४२	१९१३१	९७१३	९४१८	३.८७	१०३.१३	-०.९१	१११
माई न.पा.	७९३९	३०७३२	१५१३०	१५६०२	३.८७	९६.९७	-०.५६	१२५

क्रमश : ...



नेपाल सरकार  
प्रधानमन्त्री तथा मन्त्रिपरिषद्को कार्यालय  
राष्ट्रिय तथ्याङ्क कार्यालय,  
तथ्याङ्क कार्यालय, पाँचथर



## इलाम जिल्लाको मुख्य जनसांख्यिक विवरणहरु

क्षेत्र	परिवार संख्या	जम्मा जनसंख्या	पुरुष	महिला	परिवारको औसत आकार	लैङ्गिक अनुपात	वार्षिक जनसंख्या वृद्धिदर	जनघनत्व
माडसेबुङ गा.पा.	३८८९	१६८१०	८४७७	८३३३	४.३२	१०१.७३	-०.९२	११८
रोङ गा.पा.	४५३७	१७३६७	८६९०	८६७७	३.८३	१००.१५	-०.९३	११२
सन्दकपुर गा.पा.	४०१३	१५४४४	७८५७	७५८७	३.८५	१०३.५६	-०.३८	९९
सूर्योदय न.पा.	१४०३२	५४७२७	२७३८२	२७३४५	३.९०	१००.१४	-०.३४	२१७
संस्थागत	३१	१४०६	१२८८	११८				
<b>जम्मा</b>	<b>७०५३२</b>	<b>२७९५३४</b>	<b>१३९४३१</b>	<b>१४०१०३</b>	<b>३.९६</b>	<b>९९.५२</b>	<b>-०.३६</b>	<b>१६४</b>



नेपाल सरकार  
प्रधानमन्त्री तथा मन्त्रिपरिषद्को कार्यालय  
राष्ट्रिय तथ्याङ्क कार्यालय,  
तथ्याङ्क कार्यालय, पाँचथर



## साक्षरता दर (प्रतिशतमा)

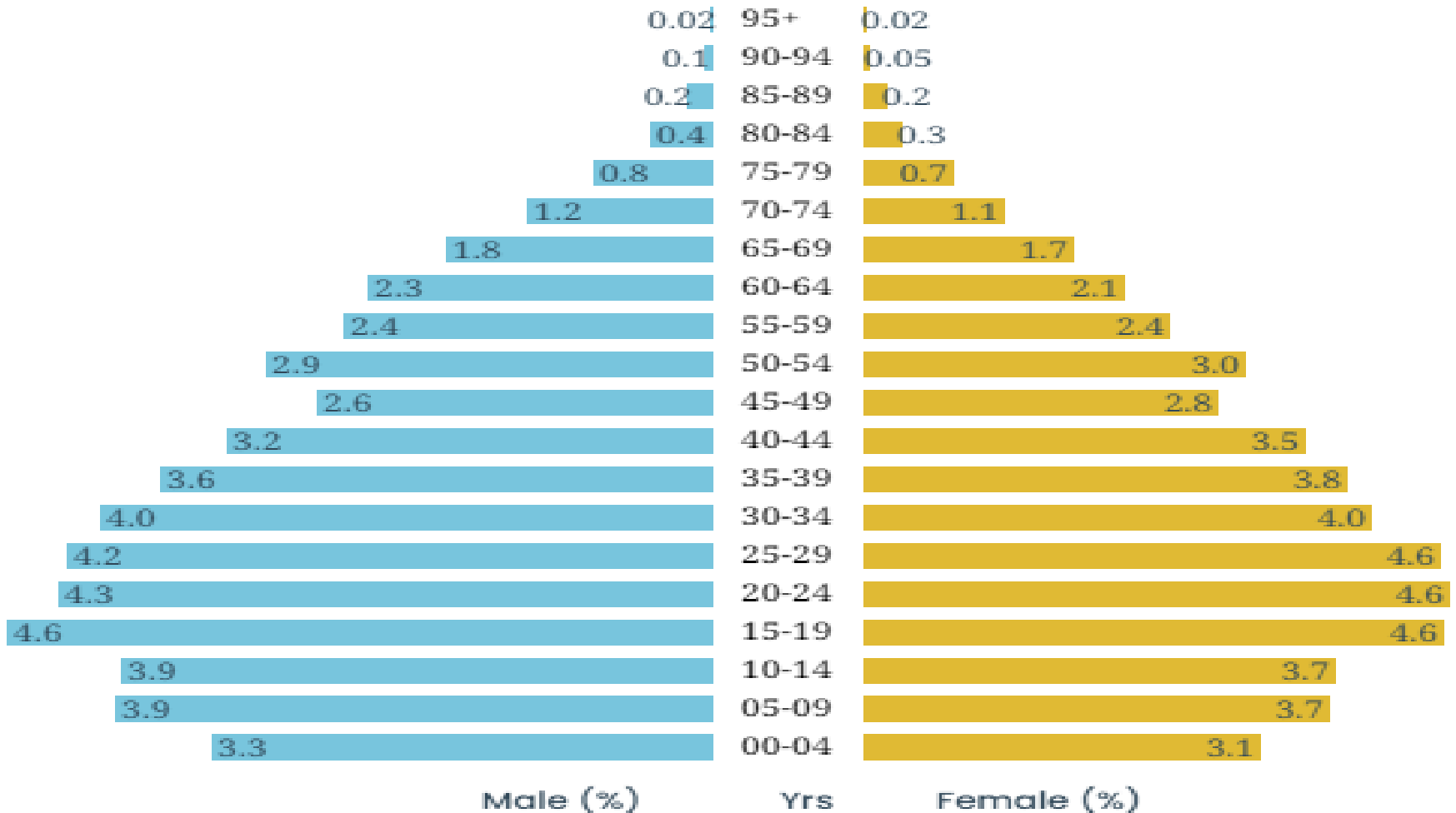
क्षेत्र	जम्मा	महिला	पुरुष
चुलाचुली गाउँपालिका	८१.२८	८६.३८	७६.४२
देउमाई नगरपालिका	८३.३५	८९.०४	७७.८१
फाकफोकथुम गाउँपालिका	८२.४४	८८.७२	७६.२६
इलाम नगरपालिका	८६.७३	९१.६८	८२.०६
माईजोगमाई गाउँपालिका	८१.९१	८७.०९	७६.५६
माई नगरपालिका	७९.५६	८५.५०	७३.८३
माडसेबुङ गाउँपालिका	८२.०३	८६.८९	७७.०४
रोङ गाउँपालिका	८१.५०	८७.०८	७५.९४
सन्दकपुर गाउँपालिका	८१.६९	८७.९१	७५.२९
सूर्योदय नगरपालिका	८५.२५	८९.८२	८०.७०
संस्थागत	९५.८२	९६.२६	९०.४८
जम्मा	८३.३७	८८.६६	७८.१३



नेपाल सरकार  
प्रधानमन्त्री तथा मन्त्रिपरिषद्को कार्यालय  
राष्ट्रिय तथ्याङ्क कार्यालय,  
तथ्याङ्क कार्यालय, पाँचथर



## जनसंख्या पिरामिड





नेपाल सरकार  
प्रधानमन्त्री तथा मन्त्रिपरिषद्को कार्यालय  
राष्ट्रिय तथ्याङ्क कार्यालय,  
तथ्याङ्क कार्यालय, पाँचथर



## घरको प्रयोग सम्बन्धी विवरण

<b>जम्मा घर/संरचना संख्या</b>	<b>89888</b>		
आवासिय	66208	बैंक तथा वित्तीय संस्था	52
व्यापार	1409	संस्थागत	408
सरकारी	320	होटल तथा लज	318
शैक्षिक	1320	गोठ/धन्सार	3596
स्वास्थ्यजन्य	170	अन्य	11624
उद्योग र कलकारखाना	324	खाली	4139



नेपाल सरकार  
प्रधानमन्त्री तथा मन्त्रिपरिषद्को कार्यालय  
राष्ट्रिय तथ्याङ्क कार्यालय,  
तथ्याङ्क कार्यालय, पाँचथर



## आवासीय एकाईको स्वामित्व अनुसार परिवार संख्या

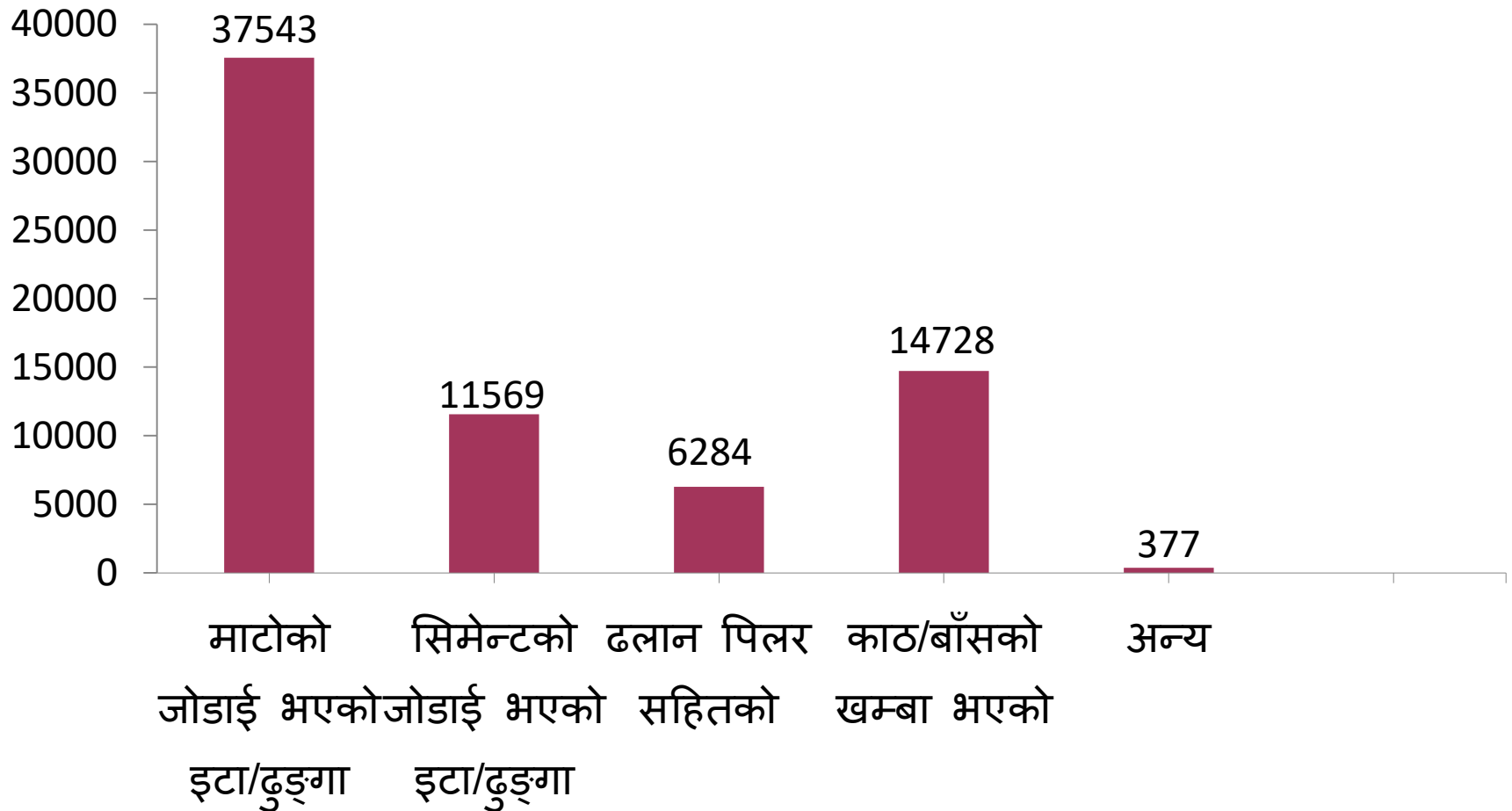
क्षेत्र	जम्मा परिवार	स्वामित्वको किसिम			
		आफ्नै	भाडामा	संस्थागत	अन्य
<b>इलाम</b>	<b>70501</b>	<b>66500</b>	<b>3305</b>	<b>326</b>	<b>370</b>
माईजोगमाई गा.पा.	4942	4741	160	10	31
सन्दकपुर गा.पा.	4013	3887	96	12	18
इलाम न.पा.	12952	10922	1752	159	119
देउमाई न.पा.	7686	7404	247	13	22
फाकफोकथुम गा.पा.	4898	4812	72	4	10
माडसेबुङ गा.पा.	3889	3782	86	5	16
चुलाचुली गा.पा.	5613	5485	97	8	23
माई न.पा.	7939	7723	164	12	40
सूर्योदय न.पा.	14032	13319	553	94	66
रोङ गा.पा.	4537	4425	78	9	25



नेपाल सरकार  
प्रधानमन्त्री तथा मन्त्रिपरिषद्को कार्यालय  
राष्ट्रिय तथ्याङ्क कार्यालय,  
तथ्याङ्क कार्यालय, पाँचथर



## इलाम जिल्लाको घरको जगको वनोट अनुसार परिवार संख्या





नेपाल सरकार  
प्रधानमन्त्री तथा मन्त्रिपरिषद्को कार्यालय  
राष्ट्रिय तथ्याङ्क कार्यालय,  
तथ्याङ्क कार्यालय, पाँचथर



## घरको जगको वनोट अनुसार परिवार संख्या

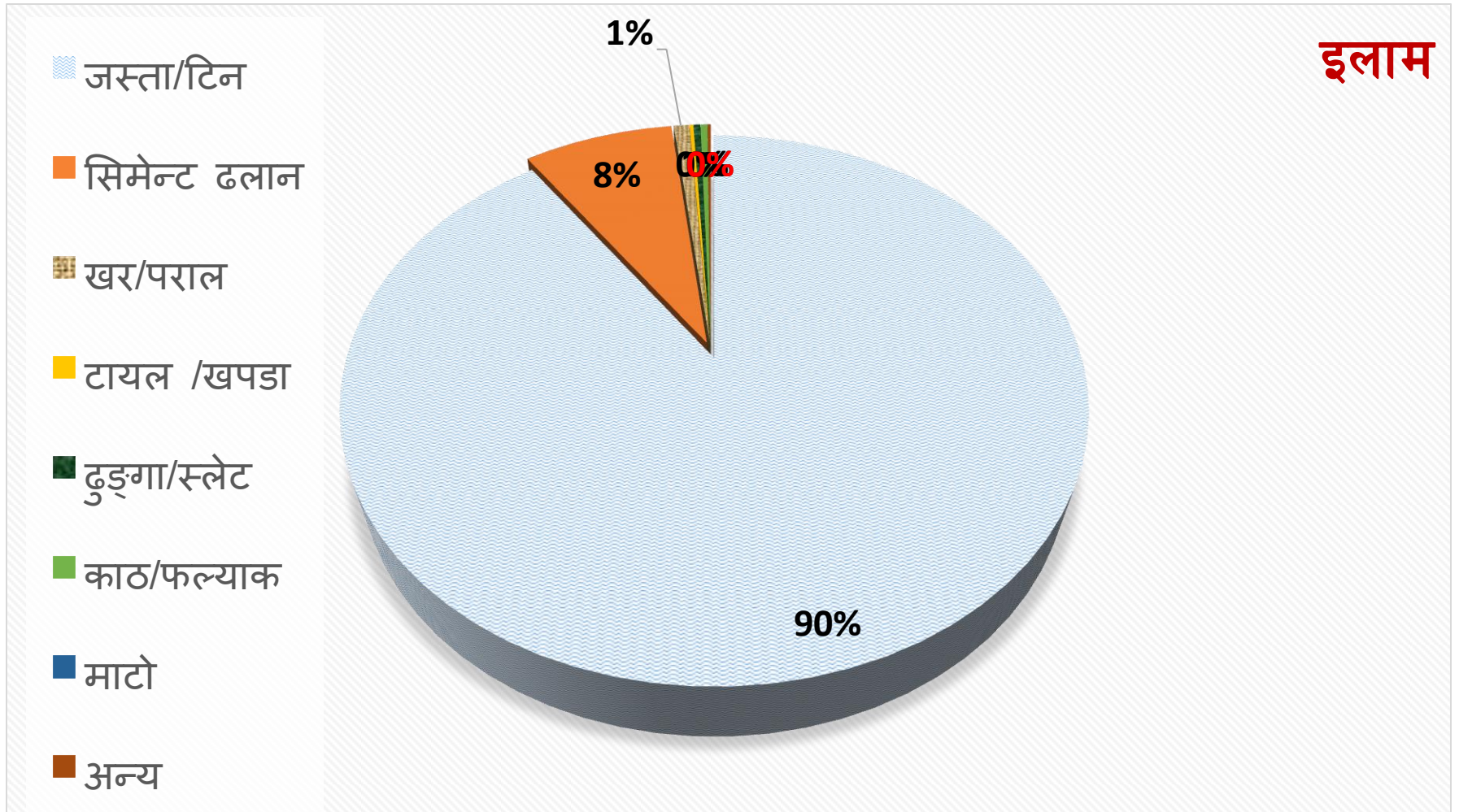
क्षेत्र	जगको प्रकार				
	माटोको जोडाई भएको इटा/ढुङ्गा	सिमेन्टको जोडाई भएको इटा/ढुङ्गा	ढलान पिलर सहितको	काठ/बाँसको खम्बा भएको	अन्य
<b>इलाम</b>	<b>37543</b>	<b>11569</b>	<b>6284</b>	<b>14728</b>	<b>377</b>
माईजोगमाई गा.पा.	3988	505	190	248	11
सन्दकपुर गा.पा.	3308	409	135	151	10
इलाम न.पा.	7007	2750	2064	1100	31
देउमाई न.पा.	5926	772	436	537	15
फाकफोकथुम गा.पा.	4173	326	169	197	33
माडसेबुङ गा.पा.	1910	114	75	1748	42
चुलाचुली गा.पा.	639	1036	907	2956	75
माई न.पा.	760	505	827	5739	108
सूर्योदय न.पा.	7947	4013	1136	905	31
रोङ गा.पा.	1885	1139	345	1147	21



नेपाल सरकार  
प्रधानमन्त्री तथा मन्त्रिपरिषद्को कार्यालय  
राष्ट्रिय तथ्याङ्क कार्यालय,  
तथ्याङ्क कार्यालय, पाँचथर



## घरको छानाको प्रकार अनुसार परिवार संख्या





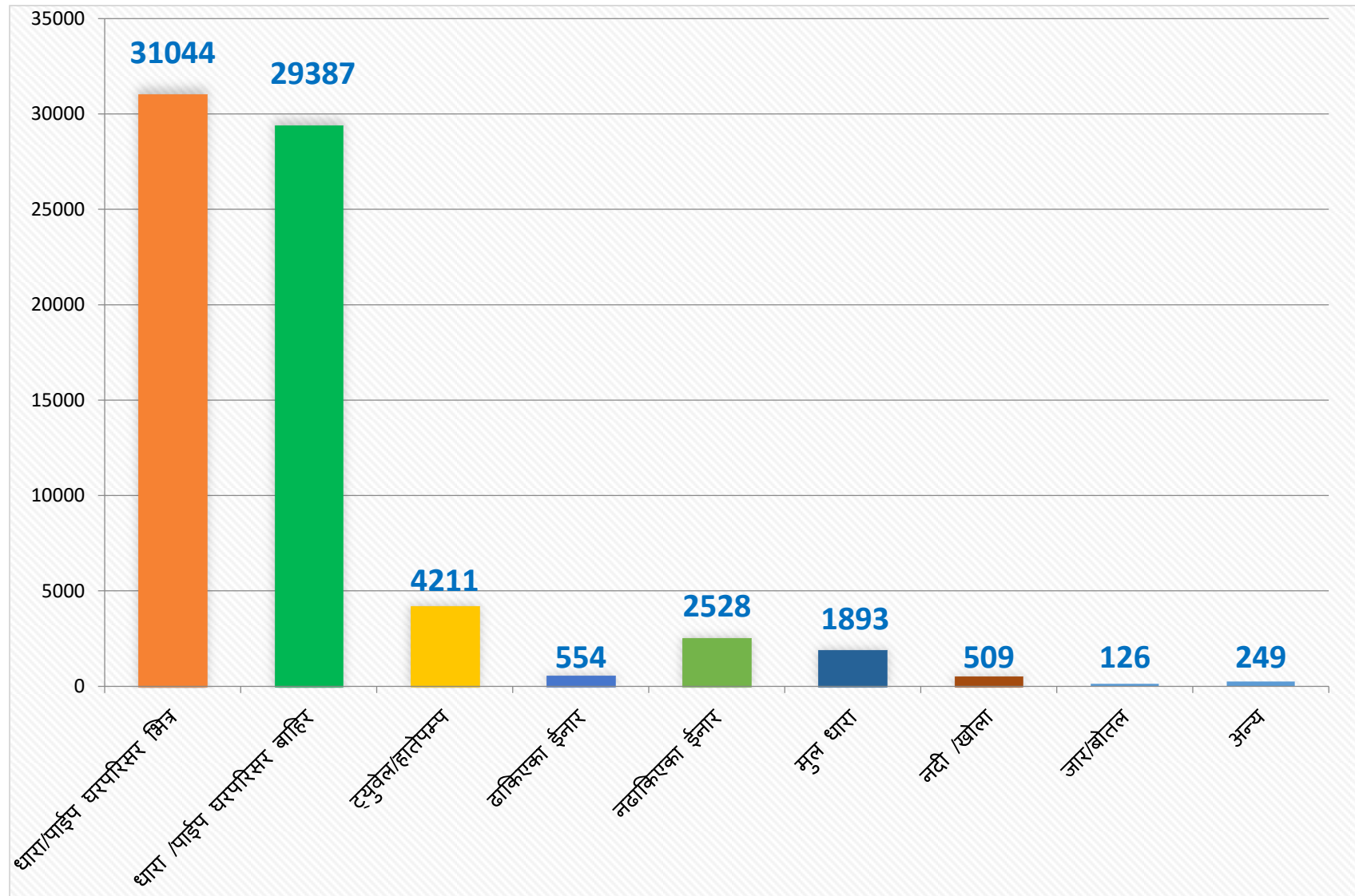
नेपाल सरकार  
प्रधानमन्त्री तथा मन्त्रिपरिषद्को कार्यालय  
राष्ट्रिय तथ्याङ्क कार्यालय,  
तथ्याङ्क कार्यालय, पाँचथर



## घरको छानाको बनेट अनुसार परिवार संख्या

क्षेत्र	छानाको प्रकार							
	जस्ता/टिन	सिमेन्ट ढलान	खर/पराल	टायल/खपडा	ढुङ्गा/स्लेट	काठ/फल्याक	माटो	अन्य
इलाम	63658	5511	567	147	244	263	0	111
माईजोगमाई गा.पा.	4773	108	27	5	9	13	0	7
सन्दकपुर गा.पा.	3801	64	40	27	6	14	0	61
इलाम न.पा.	10476	2316	44	19	57	24	0	16
देउमाई न.पा.	7266	316	46	9	15	31	0	3
फाकफोकथुम गा.पा.	4657	128	68	8	9	28	0	0
माडसेबुङ गा.पा.	3724	61	80	5	3	13	0	3
चुलाचुली गा.पा.	5258	256	59	16	10	12	0	2
माई न.पा.	7484	309	91	32	4	15	0	4
सूर्योदय न.पा.	11986	1740	72	20	111	91	0	12
रोड गा.पा.	4233	213	40	6	20	22	0	3

# खानेपानीको मुख्य स्रोत अनुसार परिवार संख्या





नेपाल सरकार  
प्रधानमन्त्री तथा मन्त्रिपरिषद्को कार्यालय  
राष्ट्रिय तथ्याङ्क कार्यालय,  
तथ्याङ्क कार्यालय, पाँचथर



## खानेपानीको मुख्य स्रोत अनुसार परिवार संख्या

क्षेत्र	धारा/पाईप घरपरिसर भित्र	धारा/पाईप घरपरिसर बाहिर	ट्युबेल/ हातेपम्प	ढाकिए का ईनार	नढाकि एका ईनार	मुल धारा	नदी/ खोला	जार/ बोटल	अन्य
इलाम	31044	29387	4211	554	2528	1893	509	126	249
माईजोगमाई गा.पा.	2631	2195	2	9	36	51	13	1	4
सन्दकपुर गा.पा.	1033	2874	0	3	22	16	60	2	3
इलाम न.पा.	6916	5023	42	18	142	735	32	8	36
देउमाई न.पा.	4079	3329	21	16	49	139	26	22	5
फाकफोकथुम गा.पा.	1388	3332	0	16	66	93	1	1	1
माडसेबुङ गा.पा.	1157	2397	0	17	259	39	10	5	5
चुलाचुली गा.पा.	430	1228	3382	102	198	127	28	2	116
माई न.पा.	2526	2654	728	280	1237	355	87	29	43
सूर्योदय न.पा.	7875	5185	33	86	426	288	63	47	29
रोङ गा.पा.	3009	1170	3	7	93	50	189	9	7



नेपाल सरकार  
प्रधानमन्त्री तथा मन्त्रिपरिषद्को कार्यालय  
राष्ट्रिय तथ्याङ्क कार्यालय,  
तथ्याङ्क कार्यालय, पाँचथर



## परिवारमा खाना पकाउन अक्सर प्रयोग गरिने इन्धन अनुसार परिवार संख्या

क्षेत्र	जम्मा	इन्धनको प्रकार						
		काठ/दाउरा	एल.पी.ग्याँस	बिजुली	गुइँठा गोरहा	बायोग्याँस	मट्टितेल	अन्य
<b>इलाम</b>	<b>70501</b>	<b>55179</b>	<b>14225</b>	<b>144</b>	<b>8</b>	<b>883</b>	<b>21</b>	<b>41</b>
माईजोगमाई गा.पा.	4942	4493	429	0	0	20	0	0
सन्दकपुर गा.पा.	4013	3656	348	1	0	7	0	1
इलाम न.पा.	12952	8370	4459	20	4	95	3	1
देउमाई न.पा.	7686	6847	787	5	0	44	1	2
फाकफोकथुम गा.पा.	4898	4615	259	4	0	20	0	0
माङसेबुङ गा.पा.	3889	3637	235	5	0	6	3	3
चुलाचुली गा.पा.	5613	3255	2070	54	0	232	2	0
माई न.पा.	7939	6669	1109	22	3	130	3	3
सूर्योदय न.पा.	14032	10021	3685	29	1	285	8	3
रोङ गा.पा.	4537	3616	844	4	0	44	1	28



नेपाल सरकार  
प्रधानमन्त्री तथा मन्त्रिपरिषद्को कार्यालय  
राष्ट्रिय तथ्याङ्क कार्यालय,  
तथ्याङ्क कार्यालय, पाँचथर



## बत्ती बाल्न अक्सर प्रयोग गरिने स्रोत अनुसार परिवार संख्या

क्षेत्र	जम्मा	बत्ती बाल्न अक्सर प्रयोग हुने स्रोत				
		बिजुली	सोलार/सौर्यउर्जा	मट्टीतेल	बायोग्याँस	अन्य
इलाम	70501	66360	3118	667	20	336
माईजोगमाई गा.पा.	4942	4749	129	52	4	8
सन्दकपुर गा.पा.	4013	3733	227	31	0	22
इलाम न.पा.	12952	12671	193	66	1	21
देउमाई न.पा.	7686	7516	96	59	0	15
फाकफोकथुम गा.पा.	4898	4671	171	19	2	35
माडसेबुङ गा.पा.	3889	2795	903	156	0	35
चुलाचुली गा.पा.	5613	5252	303	37	3	18
माई न.पा.	7939	7169	553	89	4	124
सूर्योदय न.पा.	14032	13573	334	82	4	39
रोङ गा.पा.	4537	4231	209	76	2	19



नेपाल सरकार

प्रधानमन्त्री तथा मन्त्रिपरिषद्को कार्यालय

राष्ट्रिय तथ्याङ्क कार्यालय,

तथ्याङ्क कार्यालय, पाँचथर



## परिवारले प्रयोग गर्ने शौचालयको प्रकार अनुसार परिवार संख्या

क्षेत्र	जम्मा	शौचालयको प्रकार				
		फलस भएको (सार्वजनिक ढल)	फलस भएको (सेप्टि ट्याङ्की)	साधारण	सार्वजनिक	चर्पी नभएको
इलाम	70501	2007	51571	15548	206	1169
माईजोगमाई गा.पा.	4942	135	4516	248	10	33
सन्दकपुर गा.पा.	4013	101	3629	244	3	36
इलाम न.पा.	12952	508	9714	2598	29	103
देउमाई न.पा.	7686	306	5007	2281	12	80
फाकफोकथुम गा.पा.	4898	237	4415	201	4	41
माडसेबुङ गा.पा.	3889	218	841	2732	30	68
चुलाचुली गा.पा.	5613	57	2954	2288	35	279
माई न.पा.	7939	153	5178	2292	44	272
सूर्योदय न.पा.	14032	235	11803	1861	17	116
रोङ गा.पा.	4537	57	3514	803	22	141



नेपाल सरकार  
प्रधानमन्त्री तथा मन्त्रिपरिषद्को कार्यालय  
राष्ट्रिय तथ्याङ्क कार्यालय,  
तथ्याङ्क कार्यालय, पाँचथर



घरायसी साधन/सुविधा अनुसार परिवार संख्या

क्षेत्र	परिवारमा उपलब्ध साधन तथा सुविधा													
	रेडियो सुविधा	टेलिभिजन	ल्यान्डलाइन फोन	साधारण मोबाईल	स्मार्ट मोबाईल	कम्प्युटर/ ल्यापटप	इन्टरनेट	कार/जिप/भ्यान	मोटरसाईकल/ ईस्कुटर	साईकल	विद्युतीय पंखा	रेफ्रिजेरेटर	वासिङ मेसिन	एयर कन्डिसनर
इलाम	39909	38274	1931	59070	51383	5949	23960	1628	11741	5013	9627	4680	555	84
माईजोगमाई गा.पा.	3008	2862	59	4396	3436	279	2874	97	613	127	58	35	2	6
सन्दकपुर गा.पा.	2769	2108	23	3528	2925	199	1392	71	368	87	37	17	2	6
इलाम न.पा.	9525	8033	1017	11264	10220	2144	6708	433	2543	404	1039	1461	228	18
देउमाई न.पा.	3834	4130	106	6579	5140	617	1459	123	1313	150	49	120	37	4

क्रमश :



नेपाल सरकार  
प्रधानमन्त्री तथा मन्त्रिपरिषद्को कार्यालय  
राष्ट्रिय तथ्याङ्क कार्यालय,  
तथ्याङ्क कार्यालय, पाँचथर



## घरायसी साधन/सुविधा अनुसार परिवार संख्या

### परिवारमा उपलब्ध साधन तथा सुविधा

क्षेत्र	रेडियो सुविधा	टेलिभिजन	ल्यान्डलाईन फोन	साधारण मोबाईल	स्मार्ट मोबाईल	कम्प्युटर/ल्यापटप	इन्टरनेट	कार/जिप/भ्यान	मोटरसाईकल/इस्कुटर	साईकल	विद्युतीय पंखा	रेफ्रिजेरेटर	वासिङ मेसिन	एयर कन्डिसनर
फाकफोकथुम गा.पा.	1953	2305	28	4276	3409	219	910	30	657	54	48	8	0	2
माडसेबुङ गा.पा.	1525	1240	44	3355	2380	130	345	17	487	71	153	22	0	0
चुलाचुली गा.पा.	1834	2715	21	3714	4381	368	2006	51	1601	2988	3701	1158	6	6
माई न.पा.	4251	3425	53	6174	5497	390	2330	174	1114	695	3465	803	14	14
सूर्योदय न.पा.	8584	9136	559	12194	10854	1378	3933	519	2288	287	299	832	262	23
रोड गा.पा.	2626	2320	21	3590	3141	225	2003	113	757	150	778	224	4	5



नेपाल सरकार  
प्रधानमन्त्री तथा मन्त्रिपरिषद्को कार्यालय  
राष्ट्रिय तथ्याङ्क कार्यालय,  
तथ्याङ्क कार्यालय, पाँचथर



## घर जग्गामा महिलाको स्वामित्व अनुसार परिवार संख्या :

क्षेत्र	जम्मा	स्वामित्व				उल्लेख नगरिएको
		घर मात्र भएको	जग्गा मात्र भएको	घर र जग्गा दुवै भएको	घर र जग्गा दुवै नभएको	
इलाम	70501	627	6990	4966	57289	629
माईजोगमाई गा.पा.	4942	32	458	270	4107	75
सन्दकपुर गा.पा.	4013	13	300	139	3534	27
इलाम न.पा.	12952	236	1697	1296	9587	136
देउमाई न.पा.	7686	101	1039	465	6012	69
फाकफोकथुम गा.पा.	4898	38	535	187	4091	47
माडसेबुङ गा.पा.	3889	15	249	140	3441	44
चुलाचुली गा.पा.	5613	31	476	808	4243	55
माई न.पा.	7939	80	559	460	6793	47
सूर्योदय न.पा.	14032	68	1282	945	11654	83
रोङ गा.पा.	4537	13	395	256	3827	46



नेपाल सरकार  
प्रधानमन्त्री तथा मन्त्रिपरिषद्को कार्यालय  
राष्ट्रिय तथ्याङ्क कार्यालय,  
तथ्याङ्क कार्यालय, पाँचथर



गत १२ महिनामा कम्तिमा १ सदस्य मृत्यु भएको परिवार संख्या :

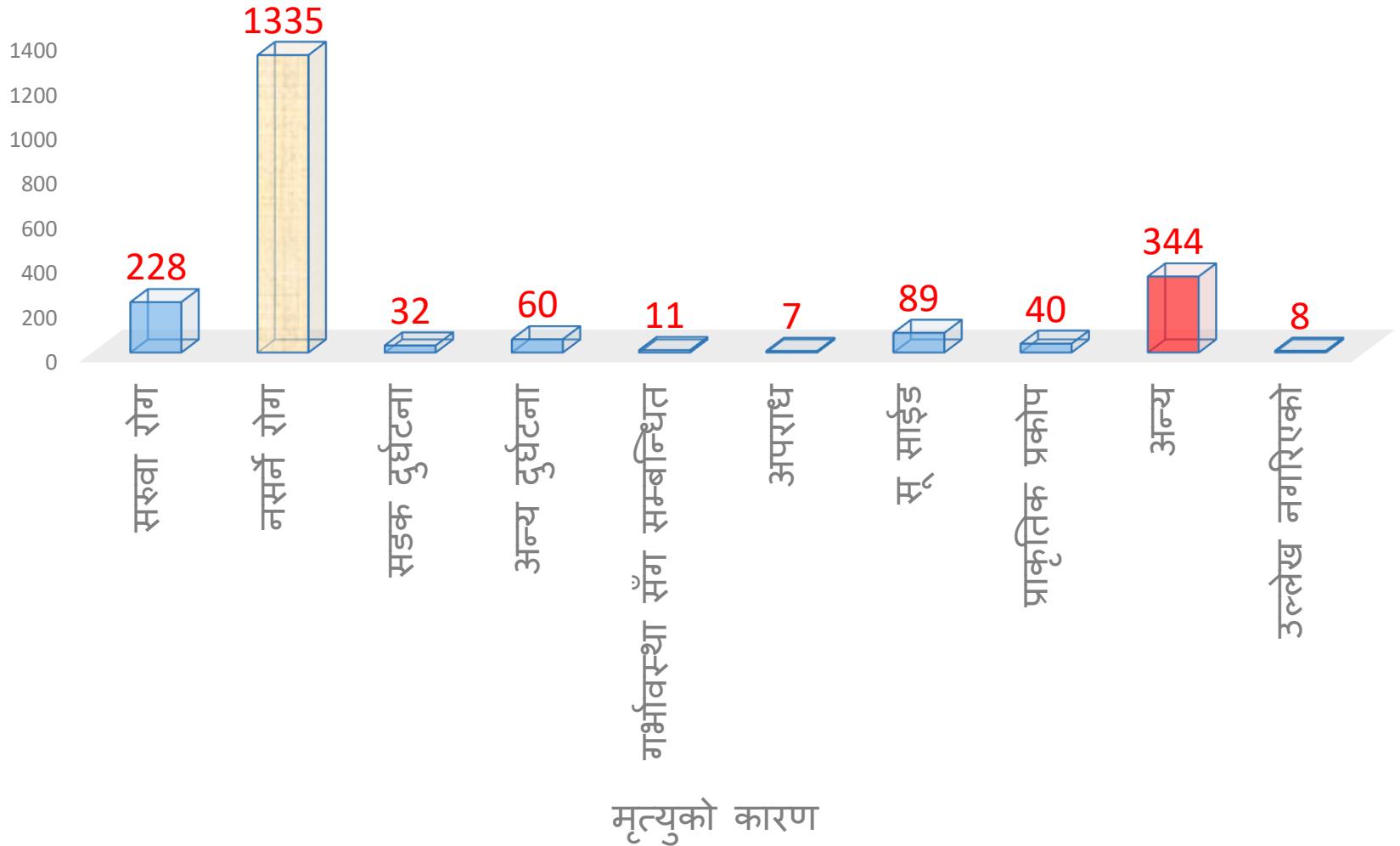
क्षेत्र	जम्मा परिवार	कम्तिमा एक जना मृत्यु भएको परिवार संख्या	मृत्यु संख्या		
			जम्मा	पुरुष	महिला
इलाम	70501	2077	2154	1217	937
माईजोगमाई गा.पा.	4942	161	171	97	74
सन्दकपुर गा.पा.	4013	102	104	58	46
इलाम न.पा.	12952	354	367	203	164
देउमाई न.पा.	7686	215	218	107	111
फाकफोकथुम गा.पा.	4898	191	206	121	85
माडसेबुङ गा.पा.	3889	112	118	62	56
चुलाचुली गा.पा.	5613	192	199	120	79
माई न.पा.	7939	226	231	123	108
सूर्योदय न.पा.	14032	376	389	236	153
रोङ गा.पा.	4537	148	151	90	61



नेपाल सरकार  
प्रधानमन्त्री तथा मन्त्रिपरिषद्को कार्यालय  
राष्ट्रिय तथ्याङ्क कार्यालय,  
तथ्याङ्क कार्यालय, पाँचथर



## मृत्यु संख्या र कारण





नेपाल सरकार  
प्रधानमन्त्री तथा मन्त्रिपरिषद्को कार्यालय  
राष्ट्रिय तथ्याङ्क कार्यालय,  
तथ्याङ्क कार्यालय, पाँचथर



परिवारको कम्तिमा १ सदस्य अनुपस्थित बिदेश रहेको संख्या :

क्षेत्र	जम्मा परिवार संख्या	कम्तिमा एक सदस्य अनुपस्थित रहेको परिवार	अनुपस्थित जनसंख्या		
			जम्मा	पुरुष	महिला
<b>इलाम</b>	<b>70501</b>	<b>14795</b>	<b>18845</b>	<b>14949</b>	<b>3896</b>
माईजोगमाई गा.पा.	4942	839	1166	913	253
सन्दकपुर गा.पा.	4013	792	1099	861	238
इलाम न.पा.	12952	2564	3177	2546	631
देउमाई न.पा.	7686	1445	1751	1475	276
फाकफोकथुम गा.पा.	4898	926	1133	1003	130
माडसेबुङ गा.पा.	3889	786	959	828	131
चुलाचुली गा.पा.	5613	1725	2163	1712	451
माई न.पा.	7939	2144	2681	2090	591
सूर्योदय न.पा.	14032	2588	3501	2590	911
रोङ गा.पा.	4537	986	1215	931	284



नेपाल सरकार

प्रधानमन्त्री तथा मन्त्रिपरिषद्को कार्यालय

राष्ट्रिय तथ्याङ्क कार्यालय,

तथ्याङ्क कार्यालय, पाँचथर



## इलाम जिल्ला र पालिकाअनुसारको जन्मदता

क्षेत्र	जन्मदता भएको/नभएको	५वर्ष र सो भन्दा कम उमेरको		
		जम्मा	पुरुष	महिला
ईलाम	जम्मा	<b>22169</b>	<b>11349</b>	<b>10820</b>
	दता भएको	16607	8612	7995
	दता नभएको	5562	2737	2825
माईजोगमाई गा.पा.	जम्मा	<b>1366</b>	<b>682</b>	<b>684</b>
	दता भएको	1027	521	506
	दता नभएको	339	161	178
सन्दकपुर गा.पा.	जम्मा	<b>1131</b>	<b>596</b>	<b>535</b>
	दता भएको	889	476	413
	दता नभएको	242	120	122
इलाम न.पा.	जम्मा	<b>3904</b>	<b>2015</b>	<b>1889</b>
	दता भएको	3204	1674	1530
	दता नभएको	700	341	359



नेपाल सरकार

प्रधानमन्त्री तथा मन्त्रिपरिषद्को कार्यालय

राष्ट्रिय तथ्याङ्क कार्यालय,

तथ्याङ्क कार्यालय, पाँचथर



## इलाम जिल्ला र पालिकाअनुसारको जन्मदत्ता

क्षेत्र	जन्मदत्ता भएको/नभएको	५वर्ष र सो भन्दा कम उमेरको		
		जम्मा	पुरुष	महिला
देउमाई न.पा.	जम्मा	<b>2499</b>	<b>1309</b>	<b>1190</b>
	दत्ता भएको	1927	1019	908
	दत्ता नभएको	572	290	282
फाकफोकथुम गा.पा.	जम्मा	<b>1755</b>	<b>910</b>	<b>845</b>
	दत्ता भएको	1390	715	675
	दत्ता नभएको	365	195	170
माडसेबुङ गा.पा.	जम्मा	<b>1428</b>	<b>678</b>	<b>750</b>
	दत्ता भएको	1085	517	568
	दत्ता नभएको	343	161	182
चुलाचुली गा.पा.	जम्मा	<b>2088</b>	<b>750</b>	<b>1017</b>
	दत्ता भएको	1358	568	639
	दत्ता नभएको	730	182	378



नेपाल सरकार  
प्रधानमन्त्री तथा मन्त्रिपरिषद्को कार्यालय  
राष्ट्रिय तथ्याङ्क कार्यालय,  
तथ्याङ्क कार्यालय, पाँचथर



## इलाम जिल्ला र पालिकाअनुसारको जन्मदता

क्षेत्र	जन्मदता भएको/नभएको	५ वर्ष र सो भन्दा कम उमेरको		
		जम्मा	पुरुष	महिला
माई न.पा.	जम्मा	<b>2914</b>	<b>1467</b>	<b>1447</b>
	दता भएको	2011	1029	982
	दता नभएको	903	438	465
सूर्योदय न.पा.	जम्मा	<b>3674</b>	<b>1891</b>	<b>1783</b>
	दता भएको	2690	1399	1291
	दता नभएको	984	492	492
रोड गा.पा.	जम्मा	<b>1389</b>	<b>722</b>	<b>667</b>
	दता भएको	1010	535	475
	दता नभएको	379	187	192



नेपाल सरकार  
प्रधानमन्त्री तथा मन्त्रिपरिषद्को कार्यालय  
राष्ट्रिय तथ्याङ्क कार्यालय,  
तथ्याङ्क कार्यालय, पाँचथर



## इलाम जिल्लाको जातजाति अनुसारको जनसंख्या

जातजाति	जनसंख्या		
	जम्मा	पुरुष	महिला
Rai	58113	29106	29007
Yakthung/Limbu	45007	22254	22753
Kshetri	38856	19436	19420
Brahman - Hill	35569	17812	17757
Tamang	19746	9777	9969
Magar	14551	7174	7377
Newa:(Newar)	10502	5274	5228
Bishwokarma	9783	4732	5051
Gurung	8508	4173	4335
Pariyar	4130	1991	2139
Sunuwar	3942	1957	1985
Sherpa	3423	1695	1728

जातजाति	जनसंख्या		
	जम्मा	पुरुष	महिला
Bantawa	3417	1786	1631
Lepcha	2983	1493	1490
Gharti/Bhujel	1739	861	878
Kulung	1568	778	790
Mewahang	1481	745	736
Sanyasi/Dasnami	1430	691	739
Sampang	1426	744	682
Yakkha	1308	648	660
Hyolmo/Yholmopa	1240	626	614
Mijar	1219	589	630
Yamphu	1140	571	569
Chamling	1036	519	517



नेपाल सरकार  
प्रधानमन्त्री तथा मन्त्रिपरिषद्को कार्यालय  
राष्ट्रिय तथ्याङ्क कार्यालय,  
तथ्याङ्क कार्यालय, पाँचथर



## इलाम जिल्लाको जातजाति अनुसारको जनसंख्या

जातजाति	जनसंख्या		
	जम्मा	पुरुष	महिला
Thami	924	484	440
Thulung	873	463	410
Kumal	599	301	298
Ghale	539	276	263
Khawas	441	224	217
Khaling	438	238	200
Foreigner	435	230	205
Thakuri	309	151	158
Tharu	252	164	88
Rajbansi	215	138	77
Majhi	156	74	82
Dhimal	139	75	64

जातजाति	जनसंख्या		
	जम्मा	पुरुष	महिला
Teli	134	77	57
Yadav	133	98	35
Others	133	74	59
Marwadi	132	80	52
Nachhiring	121	66	55
Bhote	120	64	56
Lohar	106	55	51
Musalman	99	70	29
Hajam/Thakur	97	59	38
Danuwar	97	51	46
Brahman - Tarai	81	55	26
Oraon/Kudukh	60	30	30



नेपाल सरकार  
प्रधानमन्त्री तथा मन्त्रिपरिषद्को कार्यालय  
राष्ट्रिय तथ्याङ्क कार्यालय,  
तथ्याङ्क कार्यालय, पाँचथर



## इलाम जिल्लाको जातजाति अनुसारको जनसंख्या

जातजाति	जनसंख्या		
	जम्मा	पुरुष	महिला
Bahing	58	27	31
Kanu	54	28	26
Loharung	53	23	30
Mallaha	38	18	20
Tatma/Tatwa	35	18	17
Musahar	34	20	14
Haluwai	33	13	20
Aathpahariya	32	16	16
Santhal	31	13	18
Pahari	30	17	13
Dom	30	12	18
Rajbhar	28	17	11

जातजाति	जनसंख्या		
	जम्मा	पुरुष	महिला
Kamar	26	15	11
Bangali	24	18	6
Kurmi	22	10	12
Dhanuk	19	15	4
Munda	19	9	10
Meche	18	10	8
Baraee	16	9	7
Chamar/Harijan/Ram	15	6	9
Koiri/Kushwaha	15	12	3
Kathabaniyan	14	10	4
Gaderi/Bhediyar	14	6	8
Punjabi/Sikh	12	5	7



नेपाल सरकार  
प्रधानमन्त्री तथा मन्त्रिपरिषद्को कार्यालय  
राष्ट्रिय तथ्याङ्क कार्यालय,  
तथ्याङ्क कार्यालय, पाँचथर



## इलाम जिल्लाको जातजाति अनुसारको जनसंख्या

जातजाति	जनसंख्या		
	जम्मा	पुरुष	महिला
Kalwar	11	5	6
Dev	11	6	5
Dhandi	11	4	7
Walung	11	4	7
Dusadh/Pasawan/Pasi	10	4	6
Kewat	10	7	3
Thakali	10	4	6
Bote	10	8	2
Gaine	10	4	6
Kisan	10	6	4
Baniyan	10	3	7



नेपाल सरकार  
प्रधानमन्त्री तथा मन्त्रिपरिषद्को कार्यालय  
राष्ट्रिय तथ्याङ्क कार्यालय,  
तथ्याङ्क कार्यालय, पाँचथर



## इलाम जिल्लाको मातृभाषा अनुसारको जनसंख्या

मातृभाषा	जनसंख्या		
	जम्मा	पुरुष	महिला
Nepali	151769	75454	76315
Yakthung/Limbu	38329	19009	19320
Bantawa	21065	10703	10362
Rai	13451	6621	6830
Tamang	12789	6309	6480
Magar Dhut	9831	4855	4976
Chamling	3513	1805	1708
Nepalbhasha(Newari)	2797	1413	1384
Gurung	2794	1383	1411
Sampang	2533	1284	1249
Sherpa	2310	1150	1160
Sunuwar	2098	1026	1072

मातृभाषा	जनसंख्या		
	जम्मा	पुरुष	महिला
Lapcha	1997	1026	971
Kulung	1813	907	906
Thulung	1449	735	714
Yamphu/Yamphe	1446	730	716
Mewahang	1428	715	713
Yakkha	856	422	434
Hyolmo/Yholmo	765	381	384
Sanskrit	696	357	339
Khaling	665	353	312
Thami	555	284	271
Maithili	540	346	194
Lungkhim	407	201	206



नेपाल सरकार

प्रधानमन्त्री तथा मन्त्रिपरिषद्को कार्यालय

राष्ट्रिय तथ्याङ्क कार्यालय,

तथ्याङ्क कार्यालय, पाँचथर



## इलाम जिल्लाको मातृभाषा अनुसारको जनसंख्या

मातृभाषा	जनसंख्या		
	जम्मा	पुरुष	महिला
Bhujel	363	189	174
Ghale	363	188	175
Koyee	336	171	165
Nachhiring	261	142	119
Dumi	206	109	97
Bhojpuri	204	129	75
Wambule	199	93	106
Rajbanshi	180	109	71
Tharu	157	97	60
Lohorung	156	76	80
Dungmali	141	70	71
Bahing/Bayung	140	82	58

मातृभाषा	जनसंख्या		
	जम्मा	पुरुष	महिला
Hindi	126	81	45
Others	117	63	54
Dhimal	85	42	43
Bhote	69	37	32
Majhi	62	25	37
Bangla	58	45	13
Sam	45	26	19
Avadhi	43	26	17
Sindhi	40	18	22
Baitadeli	31	16	15
Marwadi	30	18	12
Waling/Walung	29	14	15



नेपाल सरकार  
प्रधानमन्त्री तथा मन्त्रिपरिषद्को कार्यालय  
राष्ट्रिय तथ्याङ्क कार्यालय,  
तथ्याङ्क कार्यालय, पाँचथर



## इलाम जिल्लाको मातृभाषा अनुसारको जनसंख्या

मातृभाषा	जनसंख्या		
	जम्मा	पुरुष	महिला
Kagate	25	14	11
Khash	23	11	12
Uranw/Urau	22	13	9
Tibetan	22	10	12
Magar Kaike	19	8	11
Danuwar	17	7	10
Kumal	16	6	10
Santhali	14	6	8
Puma	13	7	6
Raji	13	5	8
Manange	13	9	4



नेपाल सरकार  
प्रधानमन्त्री तथा मन्त्रिपरिषद्को कार्यालय  
राष्ट्रिय तथ्याङ्क कार्यालय,  
तथ्याङ्क कार्यालय, पाँचथर



## इलाम जिल्ला र पालिकाको धर्म अनुसारको जनसंख्या

क्षेत्र	जम्मा परिवार संख्या	धर्म						
		हिन्दु	बौद्ध	इस्लाम	किराँत	क्रिश्चयन	प्रकृती	बोन
<b>इलाम</b>	<b>279534</b>	<b>123533</b>	<b>44627</b>	<b>229</b>	<b>101192</b>	<b>9825</b>	<b>85</b>	<b>43</b>
माईजोगमाई गा.पा.	19131	9196	3310	2	6352	257	0	14
सन्दकपुर गा.पा.	15444	3251	4324	4	7153	712	0	0
इलाम न.पा.	50085	28669	6403	105	13079	1814	10	5
देउमाई न.पा.	30969	14998	5046	17	10306	598	4	0
फाकफोकथुम गा.पा.	19706	9111	2769	3	7651	172	0	0
माडसेबुङ गा.पा.	16810	2673	584	0	12810	743	0	0
चुलाचुली गा.पा.	23157	8448	1660	0	11993	1043	13	0
माई न.पा.	30732	13113	4122	17	11482	1956	42	0
सूर्योदय न.पा.	54727	25715	12934	77	14493	1481	10	17
गेहूँ गा.पा.	17367	7330	2401	0	5604	1020	6	7



नेपाल सरकार  
प्रधानमन्त्री तथा मन्त्रिपरिषद्को कार्यालय  
राष्ट्रिय तथ्याङ्क कार्यालय,  
तथ्याङ्क कार्यालय, पाँचथर



राष्ट्रिय जनगणना २०७८ को नतिजा कसरी  
हेर्ने ?



[www.censusnepal.cbs.gov.  
np](http://www.censusnepal.cbs.gov.np)



नेपाल सरकार  
प्रधानमन्त्री तथा मन्त्रिपरिषद्को कार्यालय  
राष्ट्रिय तथ्याङ्क कार्यालय,  
तथ्याङ्क कार्यालय, पाँचथर



# जिज्ञाशा ???



नेपाल सरकार  
प्रधानमन्त्री तथा मन्त्रिपरिषद्को कार्यालय  
राष्ट्रिय तथ्याङ्क कार्यालय,  
तथ्याङ्क कार्यालय, पाँचथर



# धन्यवाद !

